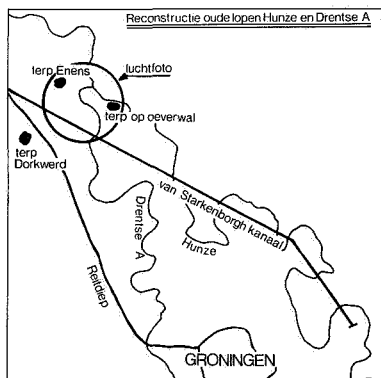


Paul Paris

## SAMENVLOEING DRENTSE A EN HUNZE

het gebied tevens een archeologische waarde geven, kennen deze terreinen ook een belangrijke geologische waarde omdat binnen het tegenwoordige verkavelingspatroon nog de oude lopen van de Hunze en de Drentse A te traceren zijn en de plaats waar deze twee rivieren ooit samenvloeden.

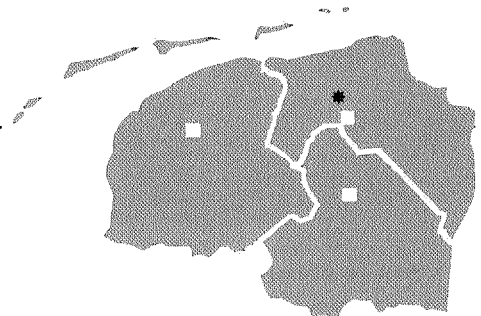


Van oorsprong stroomden de Drentse rivieren Hunze en Drentse A via het Groninger laagland naar zee. Ten noordwesten van de stad Groningen – daar waar de Hondsrug in de ondergrond wegduikt en waardoor deze rug zijn waterscheidende functie tussen deze rivieren verliest – stroomde de Drentse A in de Hunze. Door de opkomst en verdere uitbreidingen van de stad Groningen zijn de meeste oude lopen van de Hunze en Drentse A nu óf verdwenen óf fragmentarisch hier en daar nog aanwezig. Een uitzondering is het gebied ten noorden van de Groninger nieuwbouwwijk Paddepoel waar twee oude lopen als brede, gebogen sloten te

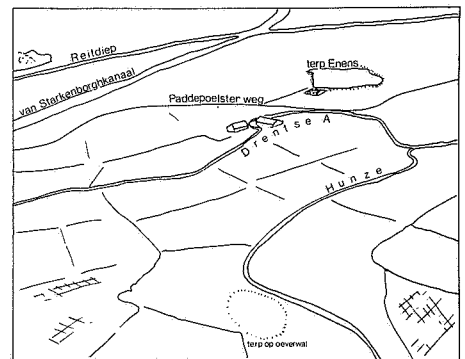
In het zuidelijk deel van het ruilverkavelingsgebied Sauwerd dat aan het Van Starckenborghkanaal grenst en nog binnen de gemeentegrens van Groningen valt, liggen enkele graslandpercelen die binnenkort als reservaatgebieden voor weidevogels worden aangewezen. Afgezien van enkele onbewoonde terpen die

midden van het overigens hoekige verkavelingspatroon nog goed te herkennen zijn. Zo is op de rechter helft van de luchtfoto de oude loop van de Hunze – thans beter bekend als het Selwerdiediepje – nog herkenbaar. De oude loop van de Drentse A komt minder pregnant naar voren, maar is nog wel te herkennen aan een sloot met flauwe bochten die dwars door een modern boerderij-komplex loopt en vlak langs de Paddepoelsterweg ombuigt. Een paar honderd meter ten oosten van dit punt stroomde de Drentse A in de Hunze. Verder noordwaarts vervolgde deze Hunze – plaatselijk 'Oude Diepje' genoemd – zijn weg om bij Pieterburen in zee uit te monden. Het gebied dat we op de luchtfoto zien en dat onder meer door het Van Starckenborghkanaal begrenst wordt, maakt deel uit van de thans in uitvoering zijnde herverkaveling Sauwerd. In dit gebied liggen ook enkele onbewoonde terpen en het borgterrein Harssensbosch.

In het kader van de relatienota zullen enkele gebieden onder beheer komen van de stichting het Groninger Landschap. Op dit ogenblik beheert deze stichting hier al enkele verspreid liggende gebieden. Wellicht zullen in de nabije toekomst deze gebieden verder worden uitgebreid zodat een meer aaneengesloten geheel onder beheer van de natuurbescherming komt. Hieronder vallen ook enkele percelen met gevarieerde graslandvegetaties die door een sterk geaccitendeerd maaiveld nestgelegenheid geven voor weidevogels als tureluur en grutto. Deze holle-bollige graslandpercelen danken hun reliëf aan een stelsel van haaks op elkaar staande drainage greppels. De aldus ontstane greppelstructuur wordt ook wel poffertjesstructuur



in  
**Vogel**  
VLUCHT



genoemd en komt op de luchtfoto links- en rechtsonder goed naar voren. Deze begreeping volgens de poffertjesstructuur is inmiddels al weer een historische verkavelingsvorm waardoor – wegens de mechanisatie van de grondbewerking – een moderne agrarische bedrijfsuitvoering onmogelijk is geworden. Door het sterke reliëf op korte afstand die dit verkavelingstype kenmerkt, kunnen echter gevarieerde graslandvegetaties ontstaan waar tevens voldoende nestgelegenheid is voor weidevogels. Uit een oogpunt van botanisch weidevogelbeheer is het daarom wenselijk deze poffertjesstructuur in stand te houden.